PLANO DE EMPLAZAMIENTO escala 1:4.000

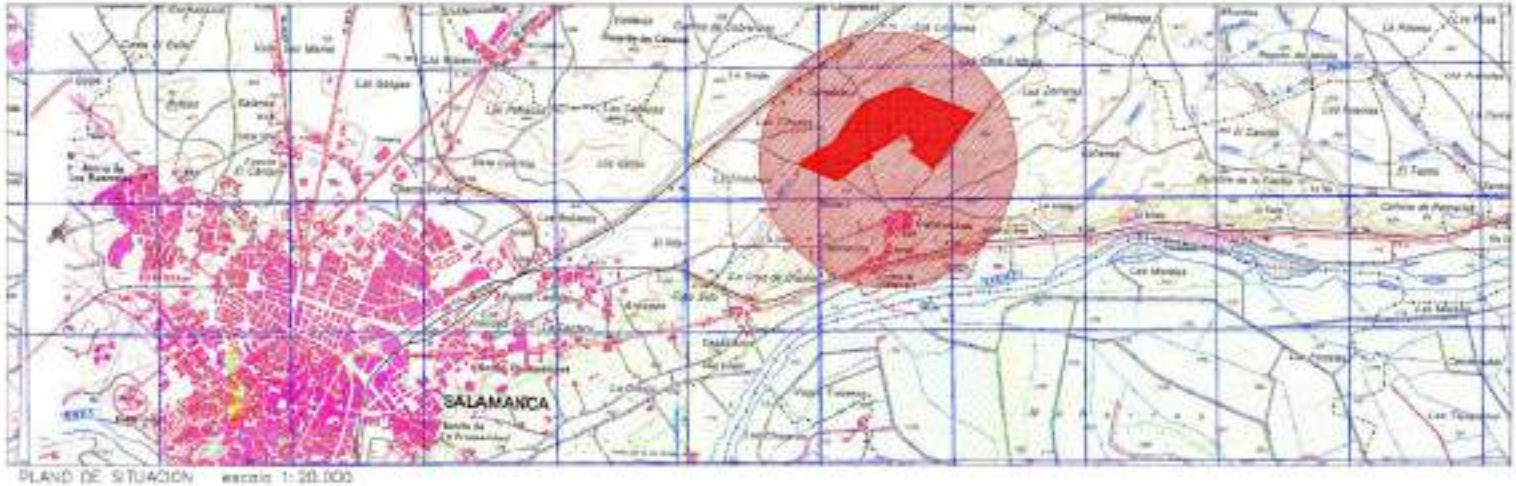

PLANO DE SITUACION escala 1:20.000

PI-1.1

SITUACION Y EMPLAZAMIENTO

N

LÍMITE SECTOR

LÍMITE SECTOR

LÍMITE SECTOR

Carretera de Viveros DSA-200

Cerrado de Marcelo

DEPOSITO DE AGUAS

PARQUE PÚBLICO "TESO DE LA CRUZ"

CARACTERISTICAS NATURALES

Hidrografía

Desagüe de Cuencas (Arroyo)

Pasos de Fábrica

Vegetación

Masa de Arbolado

OTROS USOS DE SUELO (EXISTENTES)

Edificaciones

Vivienda/Residencial

Nave-Almacen/Otro uso

PI-1.2	DOCUMENTO PARA APROBACIÓN DEFINITIVA MODIFICACIÓN PARCIAL DE LAS NN.SS. "DEFINICIÓN DE LOS SECTORES S.UR.10 Y S.UR.20 EN UN SECTOR SECT.DE 10" Y ORDENACIÓN DETALLADA CARRIÓN DE CALATRAVA (CIUDAD REAL)
ESCALA: 1:500	CARACTERÍSTICAS
PROPIETARIO: [illegible]	REDACTORES: [illegible]

	FINCA Nº	PROPIETARIOS	Nº FINCA s/Catastro	Nº FINCA s/Registro	% de Participación	Sup. Actual (m2)	Sup. Registral (m2)	Sup. Catastral (m2)
SUELOS PRIVADOS	1	AP Enrique Rodríguez Hernández D. Agustín Rodríguez Martín	57	1788	100%	19.011,00	20.961,00	20.961,00
	2	Ayuntamiento de Calamonte	58	2207	100%	10.527,47	15.485,00	15.485,00
	3	Construcciones Pereira	59	1789	100%	27.338,27	27.460,00	27.460,00
	4	Manuel García Sánchez y Otros	60	1791	100%	10.445,73	10.910,00	10.910,00
	5	Manuel García Sánchez y Otros	61	1790	100%	30.882,28	39.357,00	30.300,00
	6	Construcciones Prieto Sierra S.A.	62	2446	100%	13.987,23	14.053,00	14.206,00
	7	Construcciones Prieto Sierra S.A.	13002	2446	100%	14.810,94	14.783,00	14.780,00
	8	Construcciones Prieto Sierra S.A.	5	1808	100%	15.839,54	15.945,00	15.945,00
	9	Construcciones Prieto Sierra S.A.	6	1813	100%	27.087,18	27.389,00	27.407,00
	10	Construcciones Prieto Sierra S.A.	7	1811	100%	4.664,33	4.487,00	3.480,00
	11	Manuel Ríos Prieto S.L.	11	1819	100%	44.576,09	44.741,00	44.410,00
	12	Rivar S.A.	12	1818	100%	38.580,12	38.800,00	38.800,00
	13	Rivar S.A. Inmobiliaria Jozemar IV S.L.	13	1816	100% 20%	58.408,14	58.860,00	58.860,00
	14	María Elena Martín Fernández y Otros	15	1820	100%	82.621,11	130000 (Total)	1,00000 (Total)
	15	Rivar S.A.	13011	4400	100%	31.087,12	31.063,00	31.182,00
	21	Construcciones Prieto Sierra S.A.	7000001-B Agua		100%	1.051,08		
		TOTAL SECTOR 11 (Superficie bruta)				464.416,09		

SUELOS PUBLICOS	16	Camino de Servicio (Ayuntamiento de Calamonte)	502-0001		100%	274,17		200,00
	17	Carretera de Vivares a Calamonte(Diputación de Badajoz)	501-0008		100%	8.500,18		14999 (Total)
	18	Camino de Montanera (Ayuntamiento de Calamonte)	502-0002		100%			13881 (Total)
	19	Camino de Montanera (Ayuntamiento de Calamonte)	501-0007		100%			14074 (Total)
	20	Arroyo de Gato (Mirandera de Medio Ambiente)	501-9018		100%	4.485,24		7149 (Total)
		TOTAL SECTOR 11 (Superficie bruta)				417.724,79		

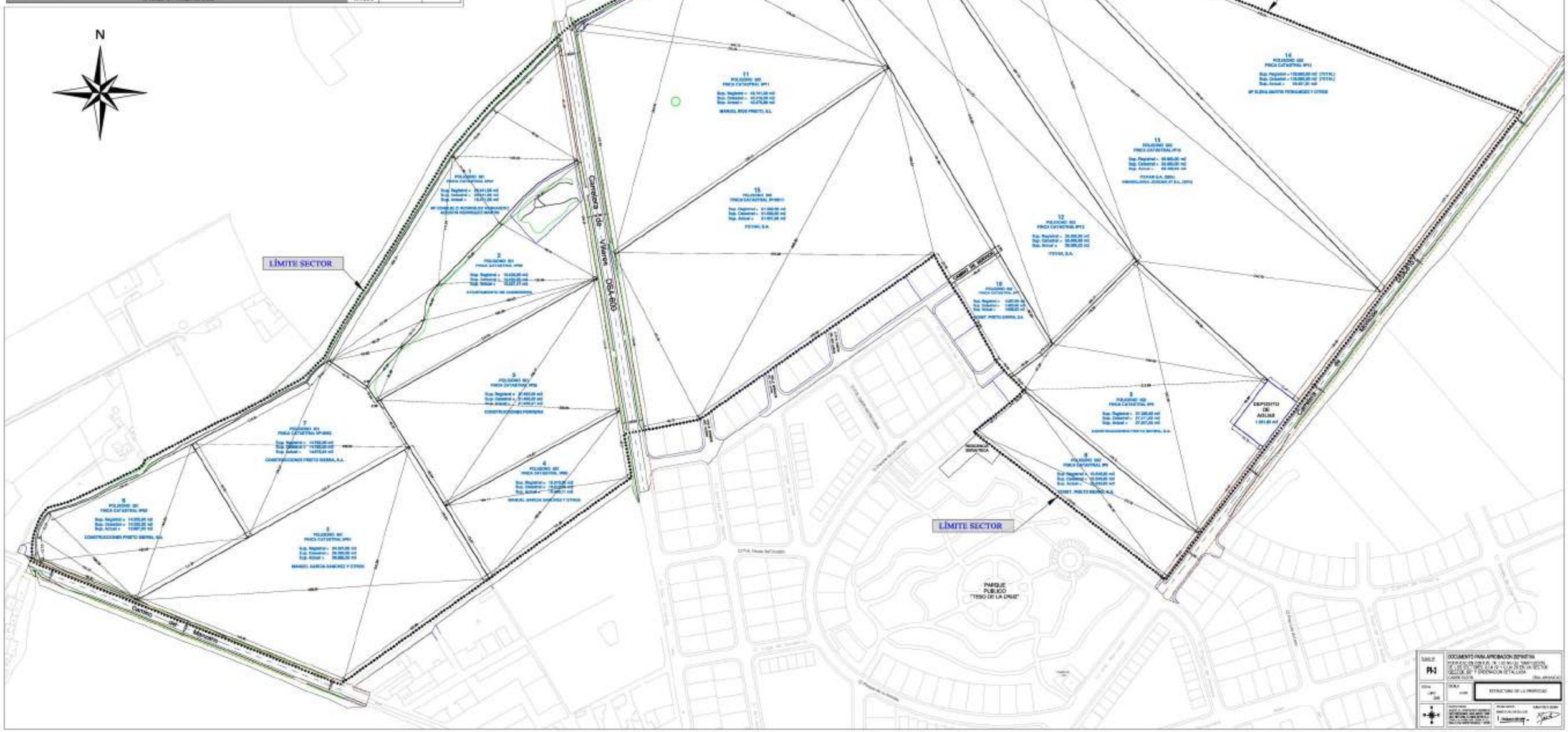

N
LÍMITE SECTOR
LÍMITE SECTOR
LÍMITE SECTOR
Carretera de Villares
DSA-600
Camino del Monte
DEPOSITO DE AGUAS
PARQUE PUBLICO "TESO DE LA CRUZ"
DOTACIONES URB. (EXISTENTES)
Sistema alumbrado (farolas)
Tendido aéreo (Electrico)
Tendido aéreo (Telefono)
Pozos de Registro
Calle consolidada
PI-4
DOCUMENTO PARA APROBACIÓN DEFINITIVA

PARCELAS		USO PORMENORIZADO	Superficie	Ind. Edificabilidad	EDIFICABILIDAD	Nº máximo viviendas	Coef. homog.	Edificabilidad homog.
DOMINIO PÚBLICO	1	EV	Zonas verdes	19.017,23				
	2	EQ-D PÚBLICO	Equipamiento General público	25.812,11				
	3	EV	Zonas verdes	12.953,22				
	3	EV	Zonas verdes	1.664,49				
	4	EU	Servidos urbanos					
	4	EU-P (Depósito)	Servidos urbanos (Existente)	1.601,71				
	4	EU	Servidos urbanos	323,53				
	4	EU	Servidos urbanos	12,00				
	4	EU	Servidos urbanos	12,00				
	4	EU	Servidos urbanos	12,00				
	4	VT	Viales Públicos	139.641,11				
		TOTAL		200.044,00				
DOMINIO PRIVADO	5	RU	Residencial Unifamiliar libre	4.906,52	0,6556	3.120,00	10	1,0000	3.120,00
	6	TERCIARIO	Terciario	12.377,90	1,3868	13.350,00		0,9000	12.015,00
	7	RU	Residencial Unifamiliar libre	13.176,63	0,6364	8.382,00	44	1,0000	8.382,00
	8	RU	Residencial Unifamiliar libre	11.322,42	0,6427	7.276,00	38	1,0000	7.276,00
	9	RU-P	Residencial Unifamiliar de PP	8.956,80	1,7136	8.082,70	44	0,7750	6.377,97
	10	RU	Residencial Unifamiliar libre	7.758,18	0,6350	4.875,00	15	1,0000	4.875,00
	11	RU	Residencial Unifamiliar libre	9.523,49	0,6389	5.915,00	19	1,0000	5.915,00
	12	RU	Residencial Unifamiliar libre	9.923,92	0,5649	6.995,00	21	1,0000	6.995,00
	13	RU-P	Residencial Unifamiliar de PP	5.992,39	1,2013	10.800,00	30	0,7750	8.379,15
	14	RU	Residencial Unifamiliar libre	3.755,20	0,6250	2.345,00	10	1,0000	2.345,00
	15	RU	Residencial Unifamiliar libre	5.858,43	0,6439	3.771,00	12	1,0000	3.771,00
	16	RU	Residencial Unifamiliar libre	14.596,80	0,6424	9.375,00	37	1,0000	9.375,00
	17	RU	Residencial Unifamiliar libre	8.555,11	0,6371	5.451,00	19	1,0000	5.451,00
	18	RU-P (JOVEN)	Residencial Unifamiliar de PP(JOVEN)	5.154,16	0,8775	4.523,34	26	0,5250	2.373,75
	19	RU	Residencial Unifamiliar libre	504,44	0,7071	356,00	3	1,0000	356,00
	20	RU	Residencial Unifamiliar libre	1.271,98	0,6000	762,00	4	1,0000	762,00
	21	RU	Residencial Unifamiliar libre	1.331,16	0,6000	798,00	4	1,0000	798,00
	22	RU	Residencial Unifamiliar libre	2.509,24	0,6400	1.605,00	20	1,0000	1.605,00
	23	EQ-D (JOVEN)	Equipamiento General privado	2.714,80	1,1111	3.016,00		0,9000	2.714,40
	24	RU-P (JOVEN)	Residencial Unifamiliar de PP(JOVEN)	3.719,81	0,6245	2.322,68	15	0,5250	2.324,68
	25	RU-P	Residencial Unifamiliar de PP	5.992,11	1,0000	5.992,00	34	0,7750	4.641,00
	26	RU	Residencial Unifamiliar libre	5.000,13	0,6350	3.175,00	20	1,0000	3.175,00
	27	RU	Residencial Unifamiliar libre	6.968,52	0,6275	4.372,00	15	1,0000	4.372,00
	28	RU-P (JOVEN)	Residencial Unifamiliar de PP(JOVEN)	3.549,84	0,8175	2.903,00	15	0,5250	2.094,04
	29	RU	Residencial Unifamiliar libre	3.251,83	0,6500	2.113,00	11	1,0000	2.113,00
	30	RU	Residencial Unifamiliar libre	5.750,82	0,6500	3.738,00	21	1,0000	3.738,00
	31	RU	Residencial Unifamiliar libre	5.131,11	0,6513	3.342,00	14	1,0000	3.342,00
	32	RU	Residencial Unifamiliar libre	4.014,76	0,6338	2.545,00	13	1,0000	2.545,00
	33	RU	Residencial Unifamiliar libre	2.308,46	0,6034	1.393,00	7	1,0000	1.393,00
	34	RU-P	Residencial Unifamiliar de PP	6.629,98	0,7210	6.647,00	39	0,7750	4.541,00
	35	RU-P	Residencial Unifamiliar de PP	3.947,33	1,0000	3.947,00	21	0,7750	3.405,00
	36	RU	Residencial Unifamiliar libre	5.128,82	0,6139	3.275,00	26	1,0000	3.275,00
	37	RU	Residencial Unifamiliar libre	5.287,15	0,6196	3.510,00	18	1,0000	3.510,00
	38	RU	Residencial Unifamiliar libre	3.908,24	0,6500	2.540,00	13	1,0000	2.540,00
	39	RU	Residencial Unifamiliar libre	5.172,16	0,6319	3.269,00	20	1,0000	3.269,00
		TOTAL		214.130,12		137.280,00	750		100.346,03
		TOTAL		477.754,76		137.280,00	750		100.346,03

	PARCELAS	Usos pormenorizados	Superficie
DOMINIO PÚBLICO	1	ZV	Zonas verdes	19.137.602
	2	EQ-D (PÚBLICO)	Equipamiento Deportivo público	29.836.739
	8	ZV	Zonas verdes	12.990.626
	23	ZV	Zonas verdes	1.004.484
	39	SU	Servicios Urbanos	536.973
	38	SU-P (Depósito)	Servicios Urbanos (Depósito)	1.057.724
	40	SU	Servicios Urbanos	802.717
	43	SU	Servicios Urbanos	10.000
	44	SU	Servicios Urbanos	10.000
	42	SU	Servicios Urbanos	10.000
	45	VI	Viario Público	139.945.471
	TOTAL DOMINIO PÚBLICO			201.251,36

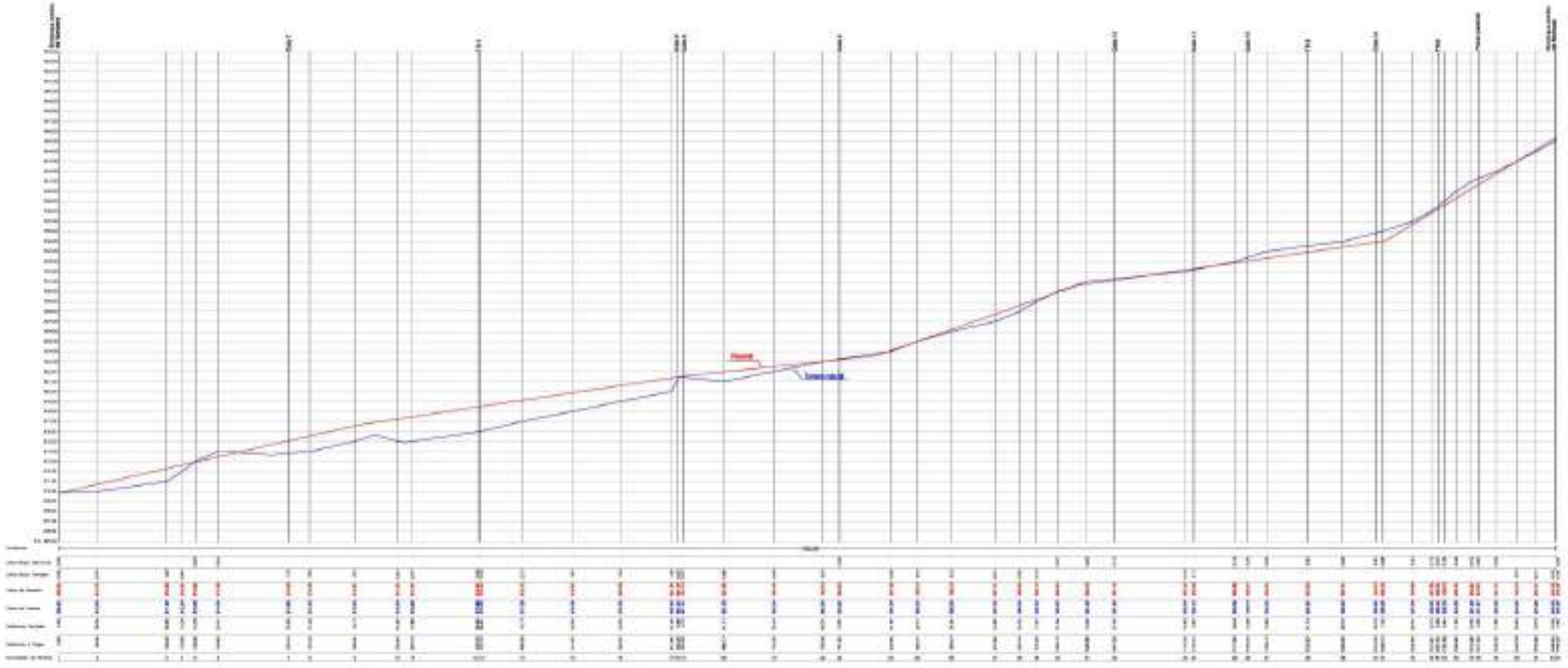

CALLE 1

CALLE 2

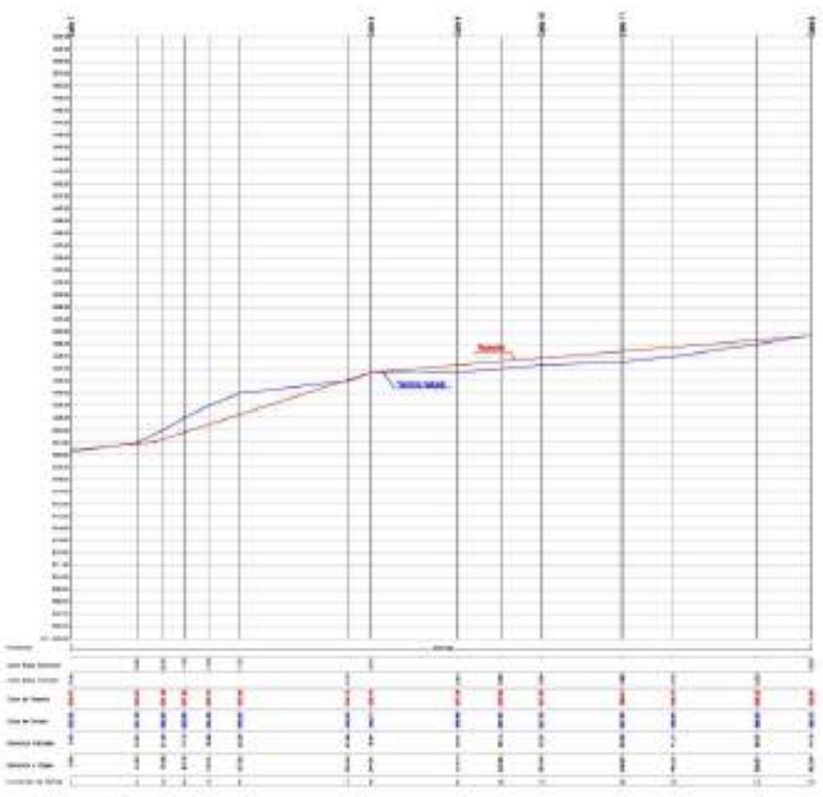

CALLE 4

CALLE PO-3.1.1	DOCUMENTO PARA APROBACIÓN DEFINITIVA REPOSICIÓN PLANTA AL DE LAS MALLAS "CAMPANARIO", DE LAS CALLES CALLE 1, CALLE 2 Y CALLE 4 EN EL SECTOR QUETALMAHUE Y CONSTRUCCIÓN DETALLADA CAMINO PUCÓN CIUDAD APARICIO
ESCALA 1:500 1:50	CRONO 1:500 1:50
	PROPIETARIO SOCIEDAD INMOBILIARIA CAMPANARIO SPA DIRECTORIO PAOLO DE LA CRUZ ANDRÉS DE LA CRUZ ARQUITECTO

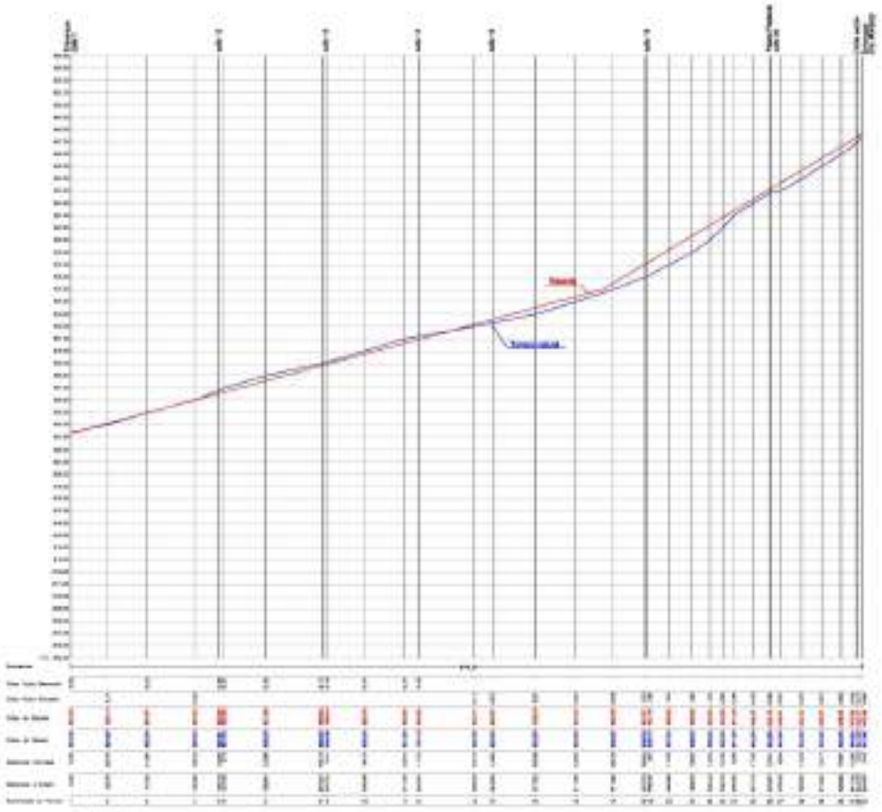

CALLE 5

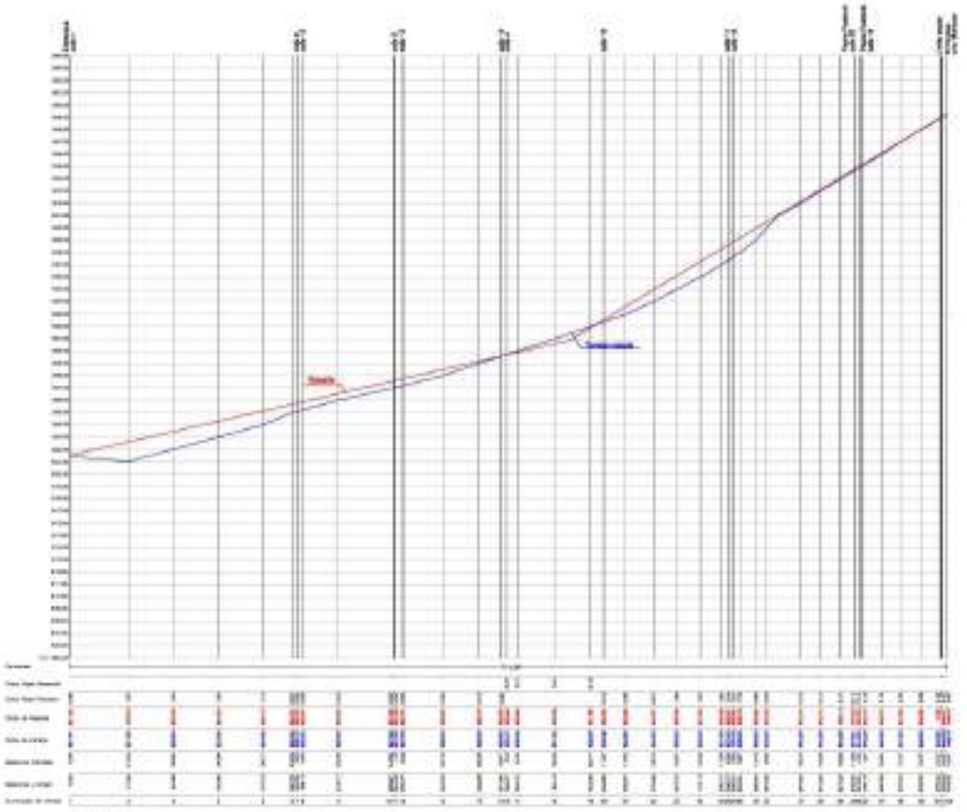

CALLE 6



CALLE 7



CALLE 8

CALLE PO-3.1.2	DOCUMENTO PARA APROBACIÓN DEFINITIVA
	CAMINO DE LOS
	PERFILES LONGITUDINALES DEL VIARIO

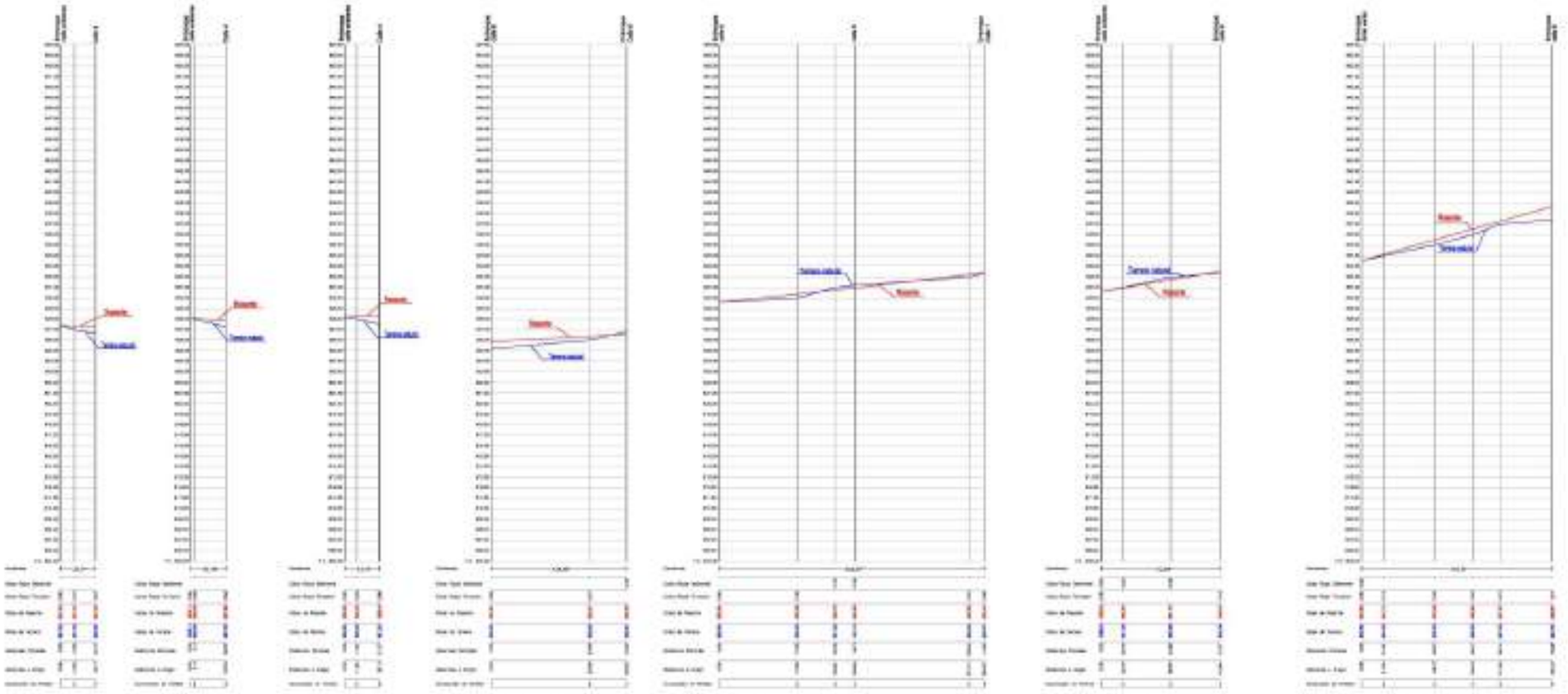

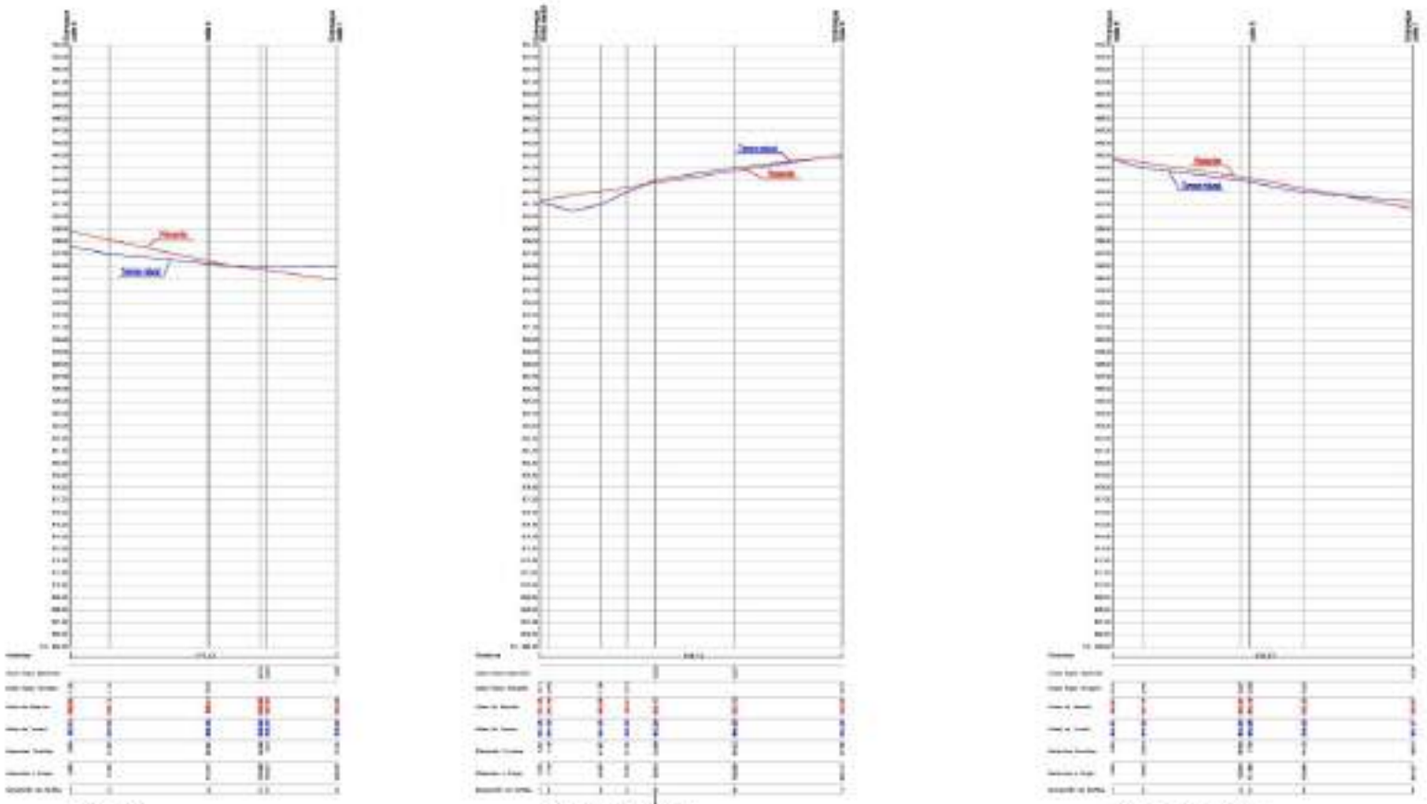

PO-3.1.3	DOCUMENTO PARA APROBACIÓN DEFINITIVA
	CONDICIONANTES DEL SUELO



CALLE 5



CALLE 13

CALLE 15

PO-3.1.4	DOCUMENTO PARA APROBACIÓN DEFINITIVA
	CONSTRUCCIÓN DE LA VÍA NUEVA "CONTINUACIÓN CALLE 10" ENTRE CALLE 5 Y CALLE 15 EN EL SECTOR SUR-ESTE DEL P.U. CARRERAS 10 Y 11
	CARRERAS 10 Y 11
	CONSTRUCCIÓN DE LA VÍA NUEVA









PO-3.2

DOCUMENTO PARA INFORMACIÓN INFORMATIVA

PROYECTO DE PLAN PARCIAL DE LAS PALAS "CAMPO CAPOR" DE LA ZONA DE ACTUACIÓN DE UN SECTOR SECTORIZADO Y ORDENACIÓN DETALLADA

CARRIÓN DE CALATRAVA (CIUDAD REAL)

SECCIONES TIPO

ARQUITECTO:

ALCALDE:

LÍMITE SECTOR

LÍMITE SECTOR

LÍMITE SECTOR

SONDEO 1

SONDEO 2

DEPÓSITO

Paseo Peatonal

Paseo Peatonal

Paseo Peatonal

Carretera del Manzano

Carretera

Nuevo

1 2 3 4 5 6 7 8 9 10 11 12 13 14 15 16 17 18 19 20 21 22 23 24 25 26 27 28 29 30 31 32 33 34 35 36 37 38 39 40 41 42 43 44 45

LEYENDA

Tubería de abastecimiento

Tubería de riego

Tubería de riego por goteo

Tubería desde sondeo

Hidrante

Boca de riego

Válvula

Ventosa

Desagüe

TURBIA PASAIRE

DOCUMENTO PARA APROBACIÓN DEFINITIVA

MODIFICACIÓN PARCIAL DE LAS PGOU, TAMPOCO DE LOS SECTORES S.U.P. Y S.U.R. DE UN SECTOR SECTOR SP Y ORDENACIÓN DETALLADA.

CARRER DE ESTE SALAMANCA

FECHA AÑO MES

ESCALA 1:1000

RED DE ABASTECIMIENTO Y RIEGO

PROPIETARIO

DIRECTOR

Fuentes del arte

LÍMITE SECTOR

LÍMITE SECTOR

LÍMITE SECTOR

Paseo Peatonal

Paseo Peatonal

Paseo Peatonal

Camino del Macizaro

Carretera

LEYENDA

Red proyectada

Pozo de registro

Válvula de Bripla

TURBAT P.SAN	DOCUMENTO PARA APROBACIÓN DEFINITIVA MODIFICACIÓN PARCIAL DE LAS PAUTAS TIPOLÓGICAS DE LOS SECTORES S.U.P-R Y U.DR DE EN LM SECTOR SECTOR SP 1 ORDENACIÓN DETALLADA CARRETERA CÓD. (SALAMANCA)
FECHA AÑO MES	ESCALA 1:1000
	NÚM. DE GRAFIADO
	PROPIEDAD:
	DIRECTOR:

LÍMITE SECTOR

LÍMITE SECTOR

LÍMITE SECTOR

Paseo Peatonal

Paseo Peatonal

Paseo Peatonal

Carretera del Manzano

Carretera

LEYENDA

TURNAT	DOCUMENTO PARA APROBACIÓN DEFINITIVA
P.DRE	MODIFICACIÓN PUNTUAL DE LAS NORMAS URBANISTICAS DE LOS SECTORES S.U.P. R Y U.DE DE UN SECTOR
	SALAMANCA
FECHA	ESCALA
AÑO MES DIA	1:1000
	NOMBRE DE LA NORMA
	PLANO DE ORDENACIÓN
	NOMBRE DEL ARQUITECTO LAMBERTO DE ORBANEJA ARCE
	NOMBRE DEL ARQUITECTO LAMBERTO DE ORBANEJA ARCE
	Nº COLEGIADO 1.- Indicar del nº
	Indicar nº

LÍMITE SECTOR

LÍMITE SECTOR

LÍMITE SECTOR

Paseo Peatonal

Paseo Peatonal

Paseo Peatonal

Camino del Manzano

Carretera

LEYENDA

P.ALU	DOCUMENTO PARA APROBACIÓN DEFINITIVA MODIFICACIÓN PUNTUAL DE LAS NNSS. TRAMITACIÓN DE LOS SECTORES S.U.P. R + U.A.R. DE EN UN SECTOR SECTOR SP Y ORDENACIÓN DETALLADA. CAMINO DEL MANZANO (SALAMANCA)
FECHA AÑO MES	ESCALA 1:1000
	PLANO DE ALUMBRADO PÚBLICO
	PROPIEDAD NOMBRE: JUNTA DE CASTILLA Y LEÓN DIRECCIÓN: C/ PLAZA DE LA CONSTITUCIÓN, 1 POBLACIÓN: CAMINO DEL MANZANO (SALAMANCA)	DIRECTORES NOMBRE: [illegible] TITULACIÓN: [illegible]	FIRMA

LÍMITE SECTOR

LÍMITE SECTOR

LÍMITE SECTOR

Paseo Peatonal

Paseo Peatonal

Paseo Peatonal

Carretera de Ronda

Carretera de Ronda

Camino del Manzano

LEYENDA

Conducción RE 2013

Impuesto Tipo "D"

Impuesto Tipo "H"

Línea subterránea RE 1955/25

TURNO	DOCUMENTO PARA APROBACIÓN DEFINITIVA
P.TEL	MODIFICACIÓN PUNTUAL DE LAS PAUTAS TIPOLÓGICAS DE LOS SECTORES S.U.P. 1 Y S.U.P. DE UN SECTOR SECCIÓN B.1 Y ORDENACIÓN DETALLADA.
	CARRAVACA (MURCIA)
	PLANO
FECHA	ESCALA
AÑO MES DÍA	1:1000
	REF. DE TALLER 2969
	PROPIETARIO:
	DIRECTOR:

LÍMITE SECTOR

LÍMITE SECTOR

LÍMITE SECTOR

Paseo Peatonal

Paseo Peatonal

Paseo Peatonal

Carretera del Manzano

Carretera

C.T.

LEYENDA

P.ELE	DOCUMENTO PARA APROBACIÓN DEFINITIVA MODIFICACIÓN PARCIAL DE LAS PGOU. TAMPOCOBE DE LOS SECTORES S.U.P. 1 Y U.A.R. DE UN SECTOR SECCIÓN B1 Y ORDENACIÓN DETALLADA. CAMPANARIO (BADAJOZ)
FECHA	ESCALA / PLANO: RED ELÉCTRICA R.T. Y B.T.
	PROPIETARIO: DIRECTOR: